



Ce document est réalisé par l'éditeur des collectivités

**emf** GROUPE ÉDITIONS |  
MUNICIPALES  
DE FRANCE

Commissariat  
Général  
à l'Égalité  
du Territoire

IMPRIM'VERT®

PEFC

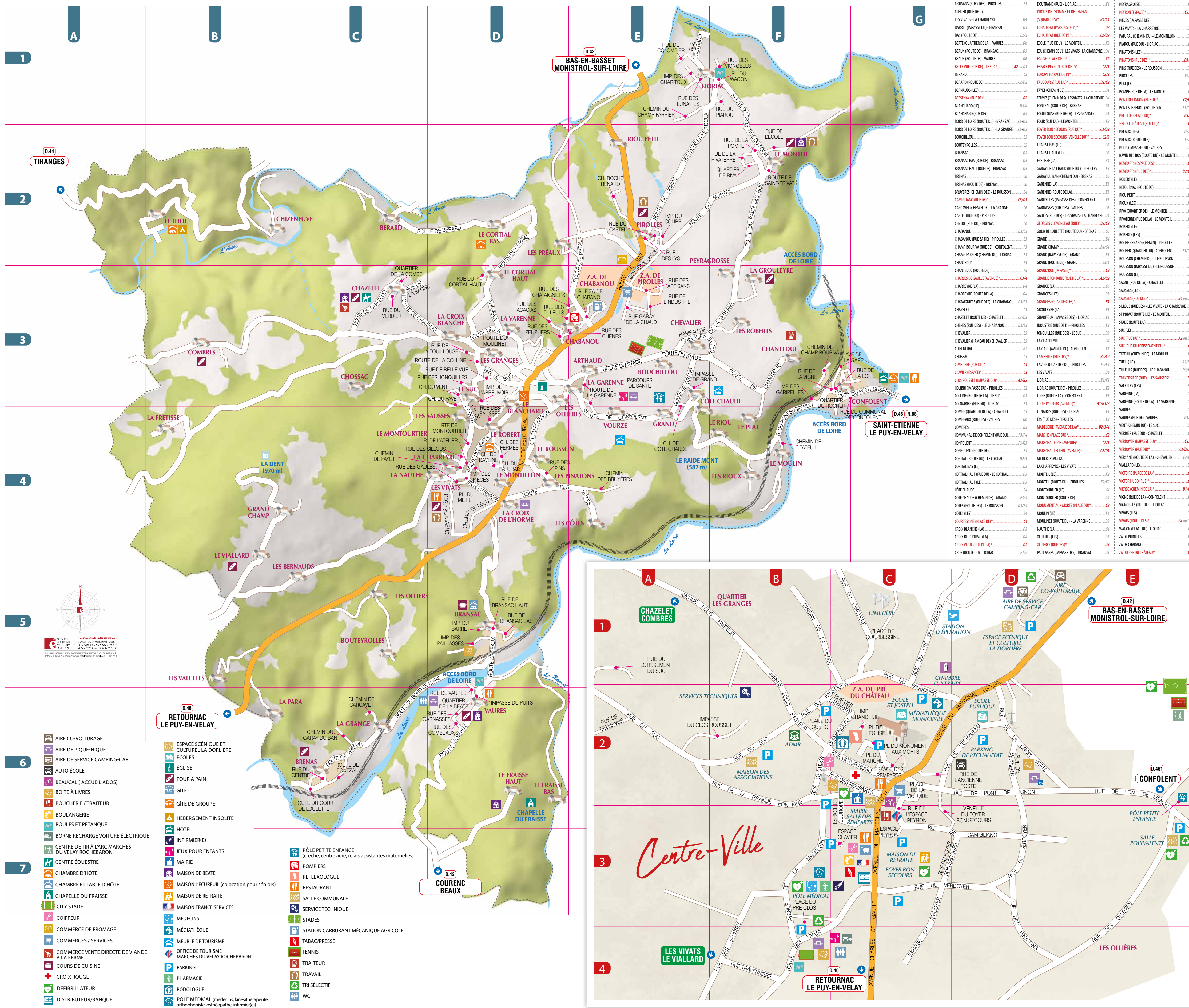
Immeuble Le Giulia - 825 rue André Ampère - CS 10511 - 13593 AIX-EN-PROVENCE Cedex 3  
Tél. : 04 42 97 50 30 - Mail : [info@emf-editions.fr](mailto:info@emf-editions.fr)

**emf-editions.fr**

Facebook, YouTube, LinkedIn icons

MAP

DÉPÔT LÉGAL À PARUTION  
Fabriqué et imprimé en France







## NUMEROS D'URGENCE

- Numéro d'appel d'urgence européen : 112
- Samu : 15
- Police / Gendarmerie : 17
- Sapeurs-pompiers : 18



www.ville-beauzac.fr



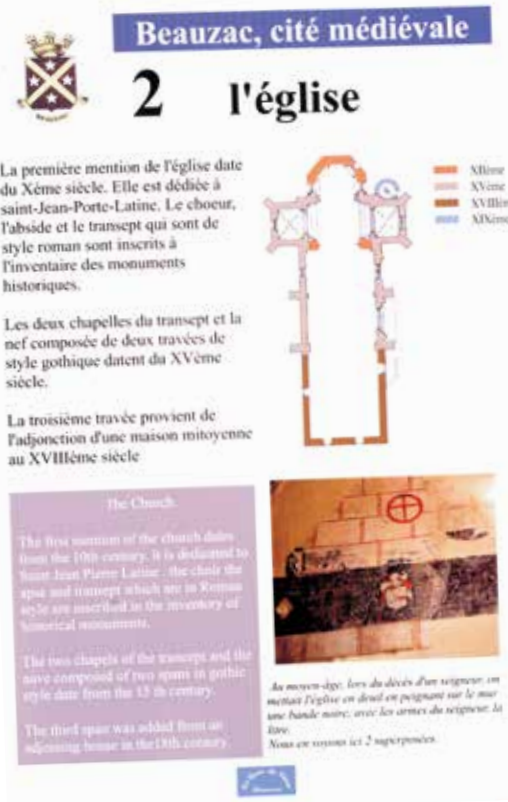
www.gorgesdelaloire.fr

**INFOS :**  
Altitude : 550m

Coordonnées gps :  
Latitude : 45 15 33 Nord,  
Longitude : 4 5 56 Est

## L'ÉGLISE ET LA CRYPTÉ

Date de création incertaine, probablement la même époque que celle du château des seigneurs. De l'édifice primitif ne subsiste que la crypte, l'abside, la travée centrale et sa coupole et une partie du campanile. L'église est surmontée d'un clocher peigne, avec ses cloches au vent, que des réparations au XIX ont élevé au-dessus de sa hauteur originelle. De chaque côté de la travée centrale, montée en coupole, il y a une chapelle du XV<sup>e</sup> siècle à la place qu'occupaient les bras du transept. Les cryptes ou chapelles souterraines, assez ordinaires dans les églises romanes de l'Auvergne sont au contraire fort rares dans le Velay. La seule crypte connue à ce jour, celle de Beauzac se trouve d'ailleurs à la limite entre Velay et Forez. Elle fut découverte en 1847, lors de fouilles destinées à constater l'état des fondations. La cavité découverte était remplie de terre et d'ossements ce qui laisse penser qu'elle a pu servir de sépulture à une époque plus ou moins lointaine mais sa vocation était bien celle d'une crypte. Elle diffère aussi des cryptes d'Auvergne par sa grande simplicité de structure et l'absence de chapelles rayonnantes. Les voûtes d'arête sont en plein cintre surhaussées et ont leurs retombées carrées portées sur 12 colonnes avec chapiteaux sculptés, 4 de ces colonnes sont isolées au centre, les 8 autres s'élèvent sur des stylobates en forme de gradin au pourtour des murs.



## LE BOURG ET SES REMPARTS

De la ville close de BEAUZAC qui formait un quadrilatère régulier incluant l'église et le château il ne reste que deux porches en arc brisé et quelques curieux corbeaux de bois ornant les façades des maisons, édifiées sur le tracé des anciens remparts. Connu depuis le XII<sup>e</sup> siècle, le château de Beauzac eut une histoire mouvementée, comme l'atteste la succession confuse de ses copossesseurs.



Jean-François de Colomb fut le dernier seigneur de Beauzac, sous la révolution, Adélaïde de Colomb épousa un Richond, dont les descendants vendirent le château aux religieuses de Saint-Joseph, aujourd'hui Ecole Saint Joseph. A l'intérieur belle cuisine voûtée et, au 2<sup>e</sup> étage, une salle dont les solives sont ornées de peintures datées de 1567.

## Office de Tourisme Intercommunal Marches du Velay Rochebaron

bureau d'information de Beauzac, 13 Rue des Remparts, 43590 Beauzac

☎ 04 71 61 50 74

🌐 www.gorgesdelaloire.fr

✉ beauzac@tourisme-marchesduvelayrochebaron.fr

📘 www.facebook.com/marchesduvelayrochebaron.tourisme.fr

📱 @ot\_marches\_du\_velay\_rochebaron

📍 Illiwap : Office de Tourisme Marches du Velay Rochebaron



Marches du Velay  
Rochebaron  
OFFICE DE TOURISME  
GORGES DE LA LOIRE



Marches du Velay Rochebaron



## LA FRAISSE ET SA CHAPELLE

La chapelle du FRAISSE domine le Ramel à l'endroit où sa vallée encaissée et profonde s'élargit avant de rejoindre celle de la Loire. Un hameau s'était niché là, LE FRAISSE BAS, dont ne subsistent que quelques pans de murs, seuls vestiges

de fermes, d'un moulin et d'une maison de maître, berceau de la famille JOURDA DE VAUX. Cette chapelle du XII<sup>e</sup> siècle de style roman est tout ce qui reste d'un ancien prieuré bénédictin. Elle était dédiée aux Saints Innocents.

## CONFOLENT ET LE PONT SUSPENDU

Pendant longtemps, Beauzac et Confolent furent isolés des villages de Bas en Basset et Monistrol, ainsi que de l'axe de communication Lyon-Toulouse, à cause de leur position dans un triangle formé par l'Ance et par la Loire. Plusieurs bacs, dont un à Confolent, assuraient le passage d'une rive à l'autre. Le service était irrégulier notamment en période de crues et inadapté au transport des matériaux (pierres de la carrière de Pont de Lignon par exemple). Le Conseil Général décida le 22 mars 1862, la construction d'un pont suspendu au confluent de la Loire et du Lignon. Le pont fut construit en 8 mois et mis en service dès janvier 1863. Il se compose de deux portiques crénelés de 10 mètres de haut portant les câbles de suspension, de culées en

maçonnerie, d'un tablier en bois d'une longueur de 100 mètres surplombant à 14 mètres le niveau de l'étiage. Une petite maisonnette située à la sortie du pont était la maison du péage.

**La gare :** Une plaque commémorative d'une attaque des Maquisards contre un convoi allemand, le 17 juillet 1944, est apposée sur le mur de la petite gare. Par le passé le trafic des voyageurs et des marchandises (bois, pierres de carrières, pavés, papier, vin) était important. L'ancienne école, située sur les fondations d'un prieuré sur un piton rocheux dominant la Loire. Le viaduc, d'une hauteur de 112 mètres au-dessus du Lignon, a été ouvert à la circulation en novembre 1994.



## Activités et Loisirs :

- Accès bords de Loire & l'Ance
- Saison culturelle : théâtre, humour, concerts....
- Equipements culturels et sportifs
- Chemins de randonnées pédestres et VTT balisés
- Circuit de trail

## AUX ALENTOURS :

- Musée de la dentelle à Retournac
- Château de Rochebaron à Bas en Basset
- Parc de la biodiversité à Bas-en-Basset
- Descente de la Loire en canoë kayak
- Passerelle des Gorges du Lignon à Saint Maurice de Lignon et Grazac
- Plateau de la madeleine à Retournac

## Le mot du Maire :

Partez à la découverte de Beauzac, et de son ancien bourg médiéval fortifié du XIII<sup>e</sup> siècle protégé par ses remparts.

A mi-chemin entre Le Puy-en-Velay et Saint-Etienne, la commune est bordée par la Loire et ses affluents : le Lignon et l'Ance du Nord. Beauzac est la première ville que vous traversez quand vous quittez la RN 88 à Monistrol-sur-Loire et que vous partez à la découverte des Gorges de la Loire en remontant vers sa source au Mont Gerbier de Jonc.

Notre commune, qui compte plus de 3000 habitants, saura vous séduire par son dynamisme associatif et culturel convivial, ses commerces de proximité, ses hébergements, ses restaurants et plus de 3000 ha de nature préservée à découvrir. Déjà dotée d'un noyau fort en matière d'agriculture, d'artisanat et d'industrie, de nouvelles entreprises dynamiques continuent de s'y installer au cœur de notre communauté de communes des Marches du Velay Rochebaron.

Partez à la découverte de Beauzac de 440m d'altitude en bord de Loire à 970m au sommet de La Madeleine, premier volcan d'Auvergne. N'hésitez pas à aller vous promener à pied ou à vélo au cœur des forêts, dans ses hameaux, le long de ses chemins et monuments chargés d'histoires et sur les sentiers de l'incontournable et mystérieuse Chapelle du Fraisse ! Allez à la rencontre de ses habitants ! Le meilleur est à découvrir ! Belles visites !


Jean-Pierre MONCHER  
Maire de Beauzac



TERRAIN DE BASKET




CENTRE D'ÉTIR À L'ARC MARCHES DU VELAY ROCHEBARON



FOUR À PAIN ET CROIX À CHAZELET



AIRE DE CAMPING CAR À LA DORLIÈRE



COMMUNAL DES VIVATS



ESPACE JEUX LA GARENNE



CANOE KAYAK VERS LE PONT DE CONFOLENT



CITY STADE

ESPACE JEUX DU PRÉS CLOS

PONT DE VAURES