

# Plan Local d'Urbanisme



## ELABORATION DU PLU

Arrêt du projet de PLU par délibération du Conseil Municipal en date du 9 Août 2013

PLU approuvé par délibération du Conseil Municipal en date du 24 Janvier 2014

Droit de Prémption Urbain sur l'ensemble des zones U et AU par délibération du Conseil Municipal en date du 20 Juin 2014

## REVISIONS ET MODIFICATIONS

# 6

Emplacements  
Réservés

Département de Haute-Loire

Commune de


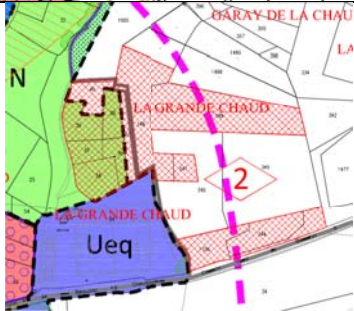

**BEAUZAC**





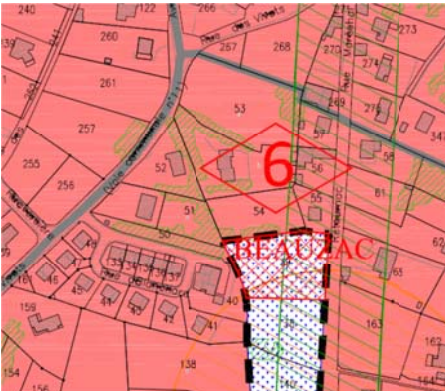
34, Rue Georges Plasse  
42300 ROANNE

Tel. : 04 77 67 83 06  
E-mail : [urbanisme@realites-be.fr](mailto:urbanisme@realites-be.fr)


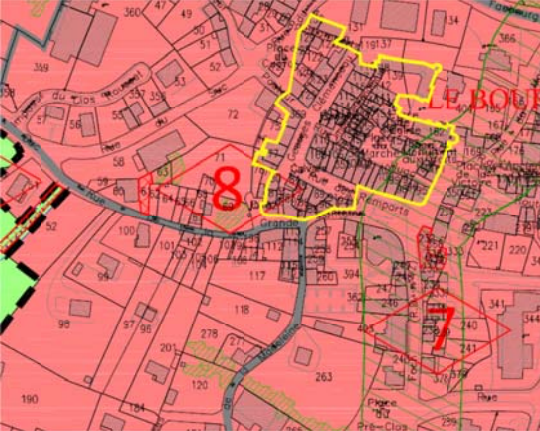
# Commune de BEAUZAC

N° ordre	Section	Parcelles	Lieux dit	Destination	Destinataire	Superficie (m <sup>2</sup> )	Extrait
1	AM	40	La Croix de l'Horme	Ouverture d'un chemin rural	Commune	951	
2	AE / D	34/35/36/ 37/38/39/ 40/344/1706/347/348/349	La Grande Chaud	Préservation des espaces de connexion de la future déviation	Commune	41 131	
3	D	439/440/441/442/161/ 158/ 157/156/155/159/153/ 154/2371/ 150/140/2386	Peyragrosse Le Monteil	Création chemin communal Le Monteil Peyragrosse	Commune	2370	

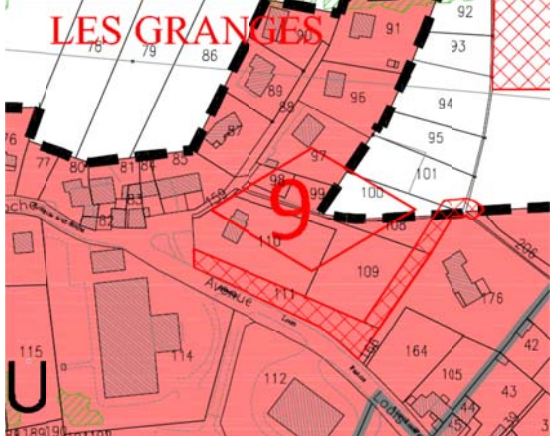
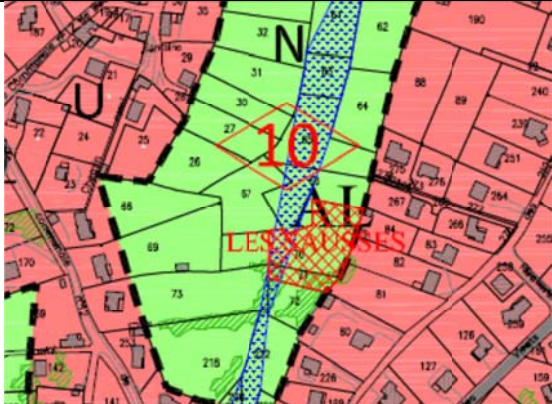
# Commune de BEAUZAC

4	H	1159	Bransac	Création chemin communal de Bransac	Commune	985	
5	L	471/461/462/455/459/634	Theil	Création chemin communal de Theil et du pont de Theil	Commune	982	
6	AK	39	Le Bourg	Bassin d'orage Rousson Aval	Commune	2635	

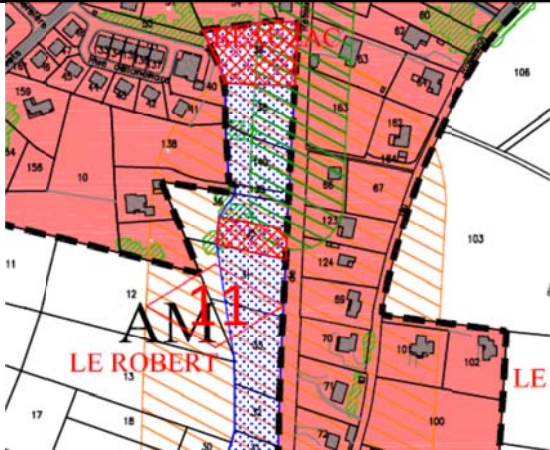
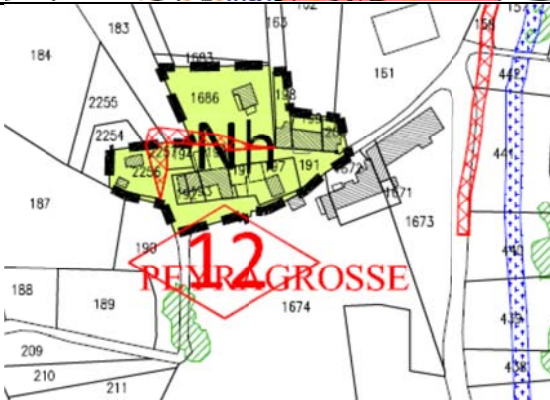
# Commune de BEAUZAC

7	AK	333/334/338/368/232	Le Bourg	Aménagement voirie urbaine	Commune	311	
8	AK	61	Rue Grande Fontaine	Extension maison des associations	Commune	178	

# Commune de BEAUZAC

9	AA	111/109/108/102/101/100	Les Granges	Aménagement voirie / passage canalisation d'eau	Commune	1690	
10	AL	71/70	Les Sausses	Bassin d'orage de Montourtier	Commune	2692	

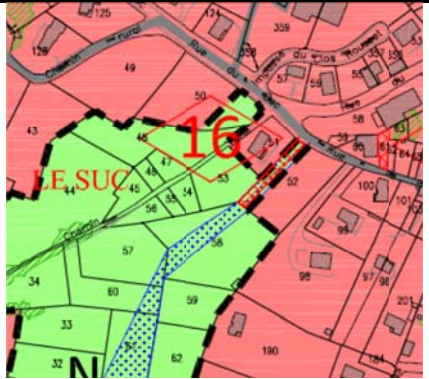
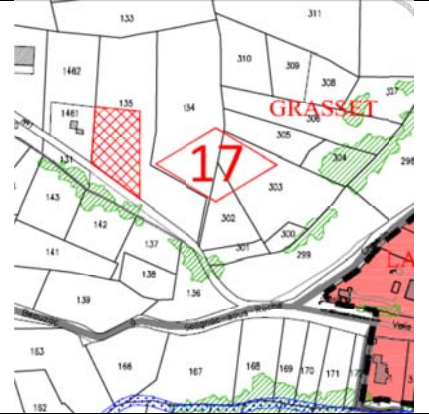
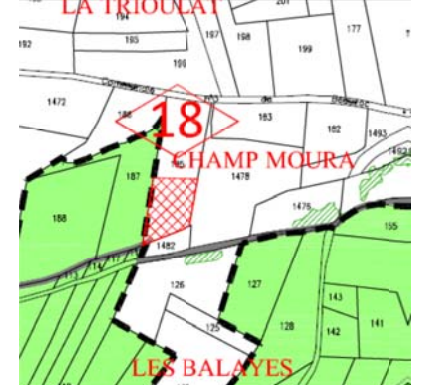
# Commune de BEAUZAC

11	AM	35	Le Robert	Bassin d'orage du Rousson Amont	Commune	1062	
12	D	2257/2255/183/1686	Peyragrosse	Création voie intérieure village Peyragrosse	Commune	538	

# Commune de BEAUZAC

13	D	767/1546/1545/764/763/1 647/1648	Chanteduc	Création chemin communal de Chanteduc	Commune	917	
14	AB	7/8/9	Le Bourg	Agrandissement parking du cimetière	Commune	778	
15	AA	52	Les Granges	Aire de retournement chemin de Varenne	Commune	4062	

# Commune de BEAUZAC

16	AL	52	Les Sausses	Aménagement du futur bassin d'orage Les Sausses	Commune	360	
17	A	135	La Couteyra	Extension réservoir de La Croix Blanche	Commune	2305	
18	A	185	Champ Moura	Extension réservoir Chazelet et station relevage Chossac	Commune	1705	




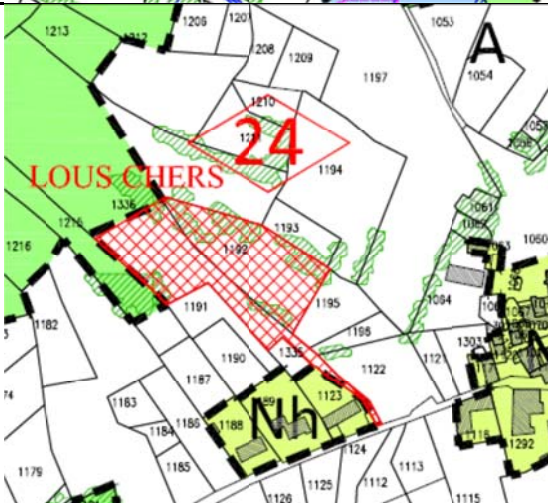
# Commune de BEAUZAC

19	AC	136	Vey Dey	Extension réservoir de Piroilles	Commune	4111	
20	A	673	La Ribe Clauze	Périmètre immédiat puits de captage	Commune	208	

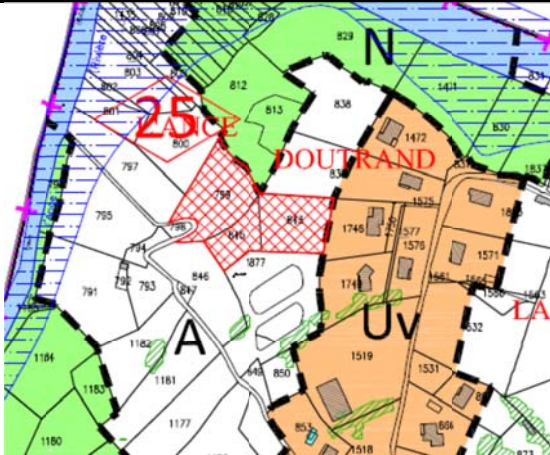
# Commune de BEAUZAC

21	B	659	Lou Charles	Accès réservoir Pirolles	Commune	2439	
22	A	741	Bérard	Extension station de pompage de Bérard	Commune	774	

# Commune de BEAUZAC

23	H	294	La Grange	Assainissement du village de La Grange	Commune	2178	
24	L	1192/1336	Combres	Extension station d'épuration de Combres	Commune	7103	

# Commune de BEAUZAC

25	D	799/843/845	Lioriac	Extension lagune de Lioriac	Commune	5121	
26	D	1083	Lioriac	Déversoir d'eaux pluviales	Commune	8370	

*Ces surfaces sont approximatives, elles sont données à titre indicatif et pourront donc varier lors du projet. Leur garantie ne peut être donnée qu'après une délimitation de type bornage entre les propriétaires riverains et un alignement au droit du domaine public ; le cadastre n'est qu'un outil fiscal qui n'est donc pas précis en matière de superficie cadastrale.*